




EL ESTILO
MEXICANO



DE SUS PUEBLOS
INDIENAS

Y DEL PUEBLO
MEXICANO



HO DE LAS
EMERASAS

HO DE LOS
COGEBOS



Ecomún

compartir.conjuntar@vida-digna.org.mx

<http://vida-digna.org.mx/compartir/>



Cuidado de edición y corrección de estilo: quetzadilla

kalicabra@riseup.net

Ilustración: Medios Comunes medioscomuneros@gmail.com

Texto: Miguel Angel A. García A., Coordinador General de Maderas del Pueblo del Sureste AC maderas1091@gmail.com y Militante Ecosistémico del Ecomún, con el apoyo de Claudia Caballero (Capítulo VI) Alquimista del Ecomún yadira@vida-digna.org.mx

En colaboración con la campaña: EL ISTMO ES NUESTRO, DE SUS PUEBLOS INDÍGENAS Y DEL PUEBLO MEXICANO, NO DE LAS EMPRESAS NI DE LOS GOBIERNOS.

El texto se editó íntegramente en Software Libre

Publicado bajo la licencia de Producción de Pares



Atribución

Misma licencia

¡No capitalista!

Terminado de editar en mayo del 2020, a un año ya cumplido del asesinato de Samir Flores Soberanes, militante ecosistémico, campesino indígena náhuatl, comunicador y activista. Integrante de la Asamblea Permanente de los Pueblos de Morelos, miembro del Congreso Nacional Indígena y fundador de la estación comunitaria Radio Amiltzingo. Líder opositor a la termoeléctrica de la Huexca, en el municipio de Cuautla, Morelos. ¡Samir Somos Todas y Todos!



Presentación	3
Ubicación	4
La lluvia y el agua	6
El aire, el oxígeno y el clima	8
La diversidad biológica	9
Los Chimalapas. El mayor ejemplo de biodiversidad	10
Los pueblos originarios que habitan y defienden el Istmo	12
La Comunalidad	14
Soberanía alimentaria. Base de la autonomía	15
Economía solidaria. Una alternativa complementaria	16
Historia de explotación y saqueo	18
Modelo desarrollista y el problema político y ecológico actual	22
Catástrofes ecológicas y sociales	23
La resistencia	27
Lucro multimillonario transnacional y falsas consultas	32
Un muro sin tabiques	36
Declaración. Atentado contra la vida	38
El istmo libre	40

EL MUNDO
ES NUESTRO

DE SUS PUEBLOS
INDÍGENAS

Y DEL PUEBLO
MEXICANO

NO DE LAS EMPRESAS

NI DE LOS GOBIERNOS

PRESENTACION

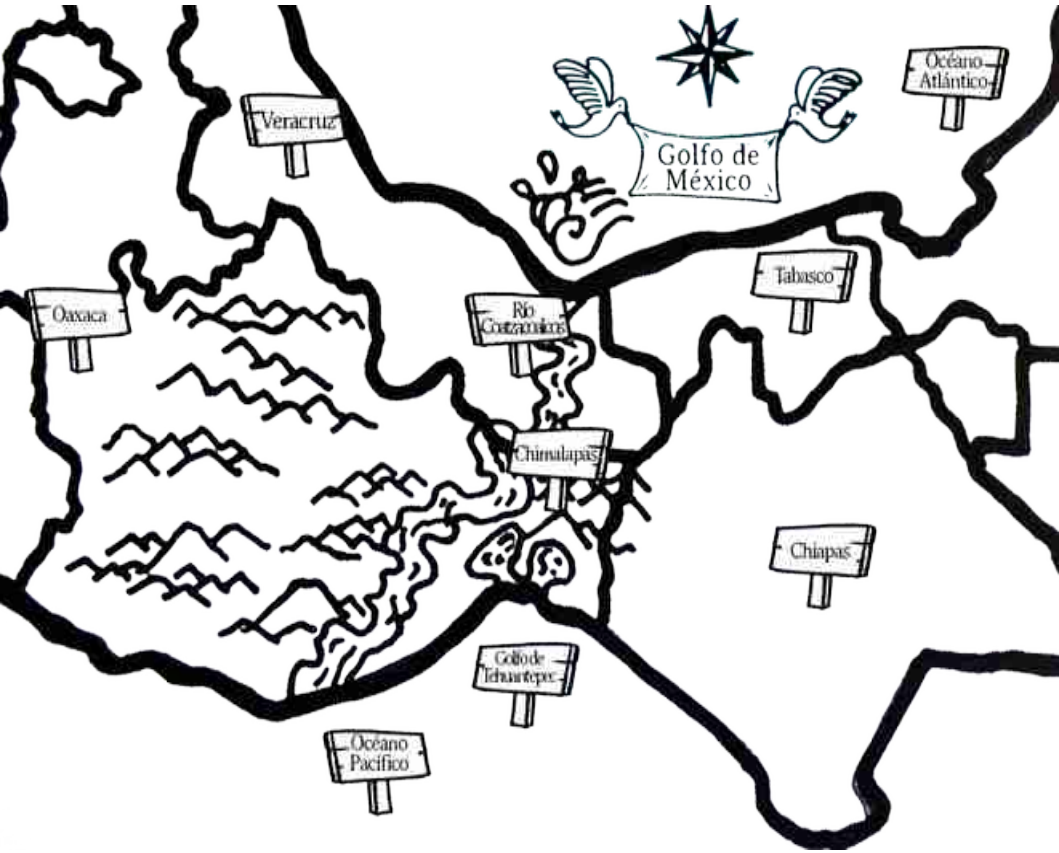


Hola soy Miguel Ángel, militante ecosistémico desde hace 45 años, defensor de los Derechos de los Pueblos Originarios y de los Derechos de la Naturaleza.

Estoy aquí para contarte la historia del impresionante territorio al que le he dedicado mi vida: el Istmo de Tehuantepec.

ubicación

Veamos primero un mapa de la zona, para que juntos y juntas, nos ubiquemos:



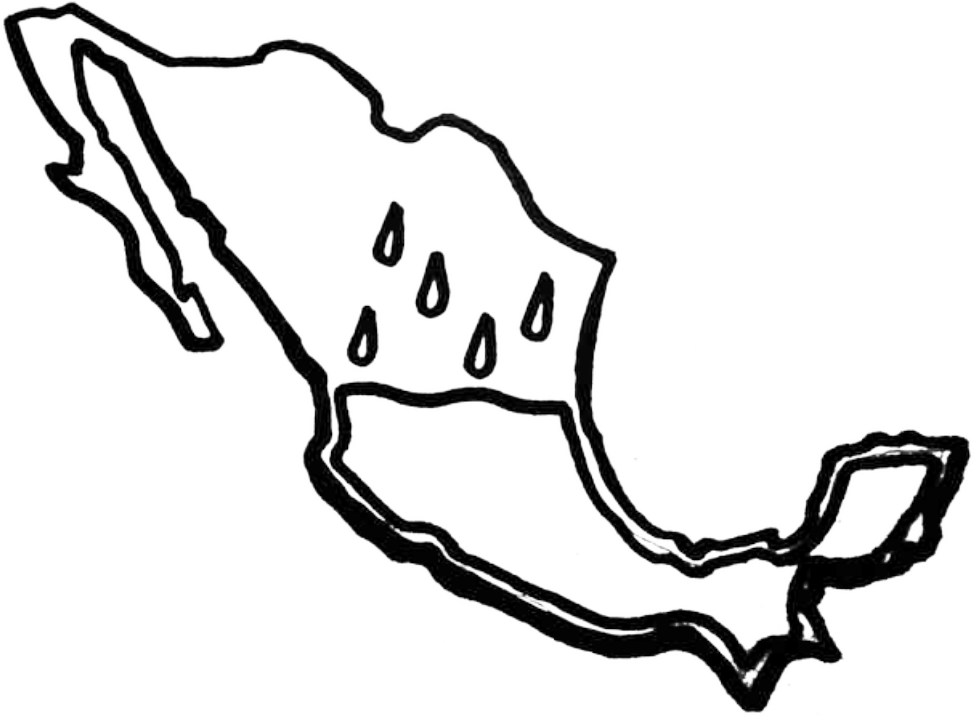
- El Istmo de Tehuantepec se encuentra en el extremo oriental del estado de Oaxaca y al sur del estado Veracruz, limitando al oriente con los estados de Tabasco y Chiapas.
- Es la zona más angosta del país. Conecta los océanos Pacífico (al sur) y el Atlántico (al norte), más conocido como Golfo de México.
- La parte central del Istmo (Sierra Mixe, Chimalapas y parte de Uxpanapa) está comprimida por el choque de placas continentales; eso significa que el fondo de los dos mares está todo el tiempo tratando de meterse debajo de las costas, el Golfo por el norte y el Pacífico por el sur.
- El choque de las placas continentales es causante de sierras muy accidentadas en la parte oaxaqueña del Istmo pues durante millones de años han ido elevándose, y siguen haciéndolo hasta ahora, formándose muy variados climas y paisajes con plantas, árboles y animales muy variados y diferentes.
- El Istmo es además, el punto de encuentro de millones de plantas y animales del hemisferio norte (frío) con el hemisferio sur (cálido), así como de la flora y fauna del trópico seco del océano Pacífico con la de trópico húmedo del Golfo de México.
- Ninguna parte de América o quizá ninguna parte del mundo, presenta condiciones tan especiales como las del Istmo de Tehuantepec.

LA LUNA Y EL AGUA

Las majestuosas montañas del territorio comunal de Los Chimalapas al oriente; de la Mixe baja al poniente, de lo que queda de la Selva del Uxpanapa y de la Sierra de Santa Marta en Veracruz, junto con la selva de El Ocote, en Chiapas (límite con Chimalapas), atraen luvias torrenciales que año con año alimentan de agua dulce a diversos arroyos y ríos, los cuales a su vez, confluyen para conformar el majestuoso río Coatzacoalcos, cuyo nacimiento se da en el corazón de la selva de Los Chimalapas y su cauce en el Golfo de México.

Por su parte, las montañas del Sur del territorio comunal de Los Chimalapas, ubicadas en la vertiente seca del Océano Pacífico, dan lugar a una serie de medianos ríos encabezados por el río Ostula, que alimentan de agua dulce a las importantes lagunas Superior e Inferior (lagunas Ikoots - Huaves) terminando todos -ríos y lagunas- su cauce en las aguas saladas del Golfo de Tehuantepec. La mezcla de aguas dulces y saladas, posibilitan que este mar contenga una gran diversidad de peces, arrecifes, corales y vida marina.

Finalmente, al oriente del territorio comunal Chimalapa, en los límites con el estado de Chiapas, nace el llamado río Negro, uno de los principales brazos del caudaloso río Grijalva, que llega hasta Villahermosa y se junta con el impresionante río Usumacinta para finalmente desembocar en la costa del estado de Tabasco.



¡Por todo lo descrito anteriormente, es que hoy sabemos que las majestuosas montañas cubiertas de selvas y bosques de Los Chimalapas, la Sierra Mixe, Uxpanapa y la Sierra de Santa Marta, captan y generan el 40% de toda el agua de lluvia de nuestro país!

EL AIRE EL OXÍGENO Y EL CLIMA



Otra función fundamental para la vida que cumplen los bosques y selvas del Istmo de Tehuantepec, con Chimalapas a la cabeza, es transformar el Bióxido de Carbono (CO^2) en Oxígeno, es decir, en aire limpio y sano. Esto es posible gracias a la fotosíntesis que ocurre a través de las hojas de todos árboles y plantas, y con ayuda del sol.

Además, la frescura que el Istmo brinda dentro de sus imponentes montañas, con sus bosques fríos de ocoteras y encinares, sus bosques de cañadas cubiertas de niebla, sus sombrías selvas llenas de vegetación, sus selvas bajas que en seca tiran todas sus hojas y que con las lluvias reverdecen llenas de flores, así como con sus refrescantes arroyos y ríos, es regular el clima de una enorme extensión del sur-sureste del país, luchando contra la terrible crisis climática y el calentamiento global que amenaza la vida de todos los seres vivos en el planeta.

LA DIVERSIDAD BIOLÓGICA

En el Istmo de Tehuantepec viven y conviven una gran cantidad de seres vivos. Al ser un punto de encuentro entre las especies de flora y fauna del norte con las del sur, y de las del Golfo húmedo con el Pacífico seco, encontramos en el Istmo la zona más biodiversa de México.

Esta área del país posee ella sola, diez ecosistemas naturales diferentes, que a la fecha albergan a más del 10% de la biodiversidad del Planeta entero.



LOS CHIMALAPAS EL MAYOR EJEMPLO DE BIODIVERSIDAD

En el corazón del Istmo de Tehuantepec se encuentra la impresionante bio-región de Los Chimalapas, que posee increíbles y sucesivas cadenas de montañas cuya variedad de alturas y climas dan vida a muchos tipos de paisajes, de arroyos y de ríos, así como una inmensa cantidad de seres vivientes.

La flora del territorio comunal de Los Chimalapas cuenta con una gran variedad de árboles entre los cuales encontramos desde las gigantescas ceibas, las hermosas caobas y cedros, las floreadas primaveras y copales, hasta los espinosos huizaches y cornezuelos. Los árboles, junto con arbustos, plantas (muchísimas de ellas medicinales), cactus, hongos, helechos y musgos, así como diferentes tipos de suelos, hacen posible la existencia de una enorme diversidad de animales de todo tipo.

En cuanto a la fauna los animales más grandes del Istmo son los mamíferos como los increíbles jaguares, pumas, coyotes, tejones, mapaches, murciélagos y changos. Existen también increíbles aves como quetzales, tucanes, loros, pericos, faisanes, pavos silvestres, guacamayas verdes, zopilotes rey, halcones, búhos, y águilas gigantes como la arpía.

Hay también muchos animales de sangre fría, como los reptiles y decenas de diferentes víboras venenosas como la nauyaca

barba amarilla, la cascabel y el coralillo, o serpientes benéficas como la boa-ratonera, además de ranas, sapos, tortugas de río y lagartijos como los curiosos querreques ó turipaches, las famosas iguanas negras y verdes y las cantoras cuijas.

En los ríos y arroyos no faltan peces como el bobo, el gato, el róbalo, la mojarra, las anguilas y los charales, con graciosas nutrias y vistosas garzas y patos.

Y finalmente, millones de diversos tipos de insectos, encabezados por los latosos zancudos y los pequeñitos chaquistes, junto con arañas, escarabajos, mariposas, grillos, chicharras, gusanos, lombrices, avispas y abejas.

Toda esta larga lista de plantas y animales, como no existe otra en nuestro país, forma una larga cadena de vida de cuyo equilibrio dependen unos de otros, incluso humanos. A pesar de su importancia, muchas de estas especies están en riesgo de extinción debido a la depredación de sus hábitats por invasiones, tala, incendios, ganadería, minería, megaproyectos, entre otros.



LOS PUEBLOS ORIGINARIOS QUE HABITAN Y DEFIENDEN EL ISTMO

El Istmo de Tehuantepec se compone de muchos territorios ancestrales habitados por diferentes pueblos originarios existentes desde siglos antes de la sanguinaria colonización española y por supuesto, mucho antes de que existieran los estados de Veracruz, Oaxaca y Chiapas.

La primer gran cultura que hace más de 3000 años ocupó todo el Istmo de Tehuantepec, extendiéndose desde Izapa, Chis. hasta Montealbán, Oax., fue la cultura Olmeca llamada la Cultura Madre de Mesoamérica, derivándose de ella la cultura Mixe-zoque.

Hoy en día, son al menos 7 diferentes pueblos ancestrales los que viven en y con el Istmo. En el Istmo Veracruzano están los Náhuatl y los Zoque Popolucas (Tannundajjiiyi) mientras que en el istmo Oaxaqueño están los Zoques chimalapas (Angpon) los Mixes (Ayuuk), los Zapotecos (Binizaá), los Huaves (Ikoots) y los Chontales (Slijuala xanuc').

Habitan también en el Istmo un gran número de comunidades de otros pueblos originarios de Oaxaca y Chiapas que han sido forzadas a reubicarse, tal es el caso tanto de las comunidades Chinantecas (Tsa ju jmi') desplazadas de sus territorios por la construcción de la Presa Cerro de Oro asentados en la zona de Uxpanapa, Ver. y en el norte de Chimalapas, Oax., como de las comunidades Mixtecas (Ñuu dau) desplazadas de sus tierras debido

a la erosión y la violencia, y de las comunidades Tsotsiles (bats'i k'op) originarias de los Altos de Chiapas reubicadas bajo engaños de gobiernos chiapanecos y federal, ahora habitantes de la zona oriente del territorio comunal de Los Chimalapas.

Existe un Pueblo más, asentado en la costa del extremo oriental del Istmo Oaxaqueño y en la costa de Coatzacoalcos, Ver.: el Pueblo Negro, reubicado desde tiempos de la colonia española en calidad de esclavos para trabajar en las plantaciones de caña de azúcar.




LA COMUNALIDAD



Los modos de vida y prácticas comunitarias tradicionales de los pueblos originarios conocidas en Oaxaca como “la comunalidad”, están basadas en la búsqueda del bien común, es decir, en prevalecer los derechos colectivos -de toda la comunidad- sobre los individuales. En la comunalidad el territorio es la base de la identidad, por tanto, el cuidado de la Madre Naturaleza es indispensable para la forma de vida comunal, considerándola un invaluable tesoro heredado de los ancestros y ancestras a usufructuar y resguardar para ser heredado a las y los descendientes como en una mayordomía y no como en una propiedad. Es muy importante no olvidar, que este firme y continuo cuidado es el que a través de los siglos ha resguardado los bienes naturales y comunes del Istmo de Tehuantepec.

SOBERANÍA ALIMENTARIA BASE DE LA AUTONOMÍA

La milpa es una forma de cultivo ancestral que por siglos ha mantenido con vida a los pueblos originarios. Muchas de las comunidades del Istmo de Tehuantepec trabajan la milpa en base a maíz nativo, frijol y calabaza, utilizando coa o espeque y si acaso, yunta y arado de madera, así como abono natural para su cuidado, manteniendo plantas aromáticas y árboles frutales en las orillas y respetando a los quelites y plantas silvestres que brotan entre los surcos. Dichas tradiciones se complementan con la recolección de frutos, plantas, hongos, miel, pescados y animales de las áreas de uso común (acahuales y zonas de montaña). Además, la siembra agroecológica y adaptación gradual de hortalizas, frutas y flores provenientes de otras regiones de México y Mesoamérica, con huertos y hortalizas familiares y animales de traspatio en los sitios y solares de cada casa, se han sumado a la memoria biocultural de los pueblos, haciendo de la región una de las más importantes en producción agrícola local y regional. Todo ello aplicando el sabio consejo de los y las ancianas: ***“No es más rico el que más tiene, sino el que menos necesita.”***



Economía Solidaria Una Alternativa Complementaria

Las prácticas comunitarias han demostrado ser más eficientes que la economía capitalista en lo que respecta al cuidado de la Madre naturaleza y en mantener el tejido social, la cultura local y el bien común, tanto de la comunidad como de sus familias. Las prácticas comunitarias se basan en profundas relaciones de reciprocidad entre las personas, pero también con el territorio que habitan. Estas relaciones de reciprocidad conforman un círculo virtuoso: dar-recibir-devolver, de manera que, ser parte de una comunidad es tejer relaciones de interdependencia en donde los favores, el compartir y la colaboración solidaria entre las familias y para con la comunidad son el sustento de la vida colectiva. Estos son los principios de prácticas ancestrales que por su eficacia prevalecen y se multiplican como pasa con el tequio, la mano vuelta o el trueque y en términos de producción de alimentos, la milpa, la chinampa y el huerto familiar de traspatio, prácticas económicas que verdaderamente cuidan la vida. Por el contrario, lo que en universidades se estudia y difunde en medios masivos de comunicación y se practica en las ciudades en realidad no son economía, sino prácticas de consumismo, especulación, usura, despojo y extracción de la naturaleza y de las personas.



La zona del istmo es una región riquísima en prácticas económicas solidarias en riesgo de ceder ante la imposición inconsciente de la vida urbana y de permitir la entrada de empresas que prometen salarios pobres y serviles. Hay mucha evidencia que demuestra que el camino para preservar la vida de los territorios y sus habitantes es hacia la soberanía alimentaria de los pueblos, la autogestión colectiva de los recursos y la no dependencia del mercado, ni de su dinero. Para ello la estrategia es conservar el territorio, producir localmente para satisfacer las necesidades de los habitantes y fortalecer las prácticas de intercambio entre regiones utilizando dinero comunitario.

HISTORIA DE EXPLOTACIÓN Y SAQUEO

Por su riqueza natural y ubicación geoestratégica el Istmo de Tehuantepec ha sido históricamente deseado por grandes imperios.

El primer imperio en expansión que explotó al Istmo de Tehuantepec y abrió la vía de comunicación interoceánica fue el Imperio Mexica (Azteca) a fines del siglo XV, cuya clase dominante ambicionaba apoderarse de Tabasco (pueblo zoque) y Soconusco (pueblo maya), zonas productoras de cacao, usado entonces como moneda, y con territorios repletos de plumas vistosas (de quetzal, pavón, faisán, guacamayas verdes y rojas) y pieles de jaguar, ocelote y tigrillo, usadas para vestuarios de élite y ceremonias sagradas.

A partir de la conquista española las principales acciones imperiales por apoderarse del Istmo de Tehuantepec han sido:

- El ejército conquistador (Hernán Cortés, Siglo XVI), a nombre del Virreinato de la Nueva España, en su paso hasta Honduras y durante la fundación de poblados españoles sobre poblados y señoríos prehispánicos, como Guazacualco y Teguantepec.
- El Tratado Gadsden-La Mesilla firmado por el dictador Santa Ana con el presidente gringo Pierce en 1853, mediante el cual se entregaba el Istmo al gobierno de EUA. Tratado que es derogado por el presidente Lázaro Cárdenas en 1937.
- Tratado McLane-Ocampo (1859), propuesto, impulsado y firmado por Benito Juárez, con el cual se ratificaba el tratado

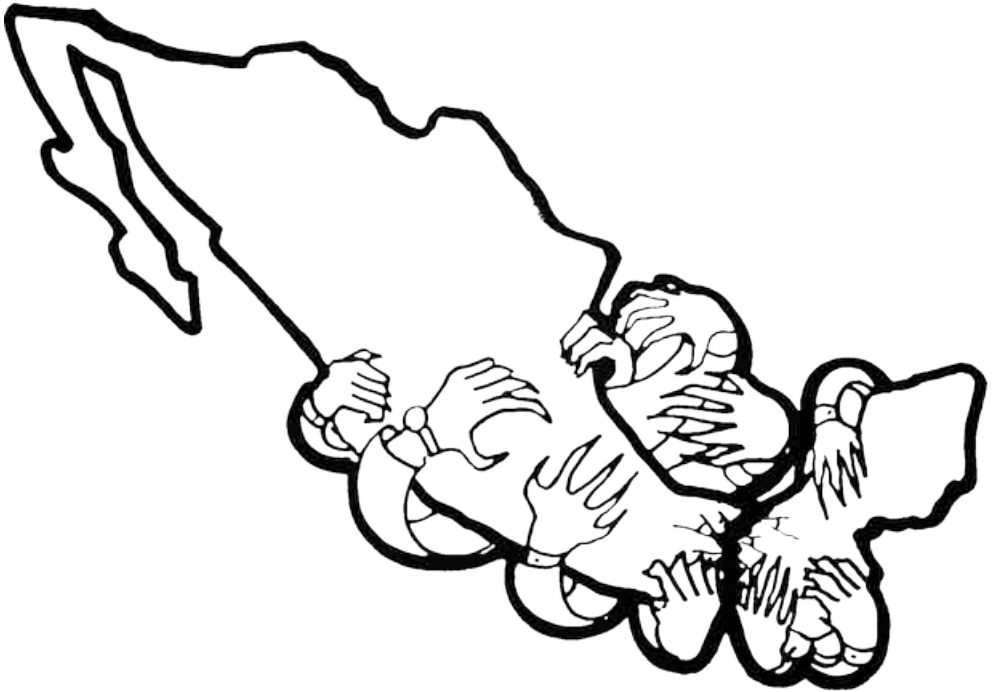
de la mesilla, entregando el territorio del Istmo al imperio estadounidense, mismo que no llega a concretarse por oposición del senado estadounidense.

- La construcción y operación del ferrocarril transístmico Puerto México (Coatzacoalcos, Ver. - Salina Cruz, Oax., 1907), concesionado por Porfirio Díaz a la empresa inglesa Pearson and Sons, la cual funcionó con alta demanda hasta que se inauguró el Canal de Panamá.
- La competencia de Imperios como el Inglés (en decadencia), Estadounidense (en emergencia) y Francés (secundario) por construir un canal marítimo interoceánico en el Istmo mexicano o en el Istmo centroamericano (fines Siglo XIX). Finalmente EUA divide a Colombia, crea el nuevo país “independiente” de Panamá y construye el Canal de Panamá (1914).
- La construcción de la carretera transístmica (1946-1958) durante las presidencias de Ávila Camacho, Miguel Alemán y Adolfo López Mateos.
- En 1958, siendo presidente Adolfo López Mateos, se inaugura la carretera transístmica entre Coatzacoalcos y Salina Cruz.
- En 1960 PEMEX elabora y presenta la primer propuesta para un Canal Interoceánico en México.
- Entre 1978 y 1982, el presidente López Portillo pretende llevar a cabo el Plan Alfa Omega antecedente directo de:
- El Programa de Desarrollo Integral del Istmo de Tehuantepec, elaborado y presentado oficialmente por el presidente Ernesto Zedillo en 1996, el cual proponía un canal seco alternativo al Canal de Panamá y que tenía como eje principal la construcción

de un Tren Interoceánico de carga, con una moderna autopista paralela, desatando desde entonces una fuerte oposición y resistencia social.

- Durante la presidencia de Fox (2002-2006) se presenta el llamado Plan Puebla Panamá (PPP) que retoma el planteamiento del Megaproyecto del Istmo pero pretende ampliarlo hasta Puebla por el norte, y hasta Panamá por el Sur.
- En el 2007, el presidente Felipe Calderón reduce el PPP, nombrándolo Plan Mesoamérica, olvidando la idea de un canal interoceánico.
- Entre 2016 y 2018 el presidente Peña Nieto propone la Zona Económica Especial del Istmo (ZEE) Salina Cruz-Coatzacoalcos, quedando al final en un simple plan.
- Por su parte, el actual presidente López Obrador desde su primer campaña de presidencia en 2006, retoma y propone como punto básico de su Proyecto de Nación, el Programa de Desarrollo Integral del Istmo de Tehuantepec, de Zedillo.
- La propuesta de Megaproyecto del Istmo la vuelve a plantear AMLO en sus campañas electorales de 2012 y 2018, y ahora como presidente, quiere llevar a cabo esta propuesta reciclada “pésele a quién le pese”.

Todos estos proyectos han formado parte de una histórica ambición de poderosos capitales transnacionales por apropiarse de la geoestratégica región del Istmo de Tehuantepec, despojando a los pueblos originarios de sus territorios. Todo para saquear, devastar, mercantilizar y privatizar los invaluable bienes naturales de las comunidades (agua, territorio, producción de oxígeno, regulación climática, flora y fauna, plantas medicinales, semillas nativas, saberes indígenas, entre muchos otros).



MODELO DESARROLLISTA Y EL PROBLEMA POLÍTICO Y ECOLÓGICO ACTUAL

El día de hoy, los diferentes imperios mundiales del capitalismo neoliberal en acelerada expansión compiten por el control económico y político a nivel mundial, y pretenden mediante el **Programa de Desarrollo Integral del Istmo de Tehuantepec**, apoderarse y controlar la región del Istmo. Buscan saquear sus invaluables riquezas naturales y utilizar la zona como paso para el tránsito interoceánico de mercancías, por lo que intentan imponer un tren bala que cruce de océano a océano en menos de un día.




CATASTROFES ECOLÓGICAS Y SOCIALES

La ambición sin límites de empresarios y gobiernos poderosos pretende someter y engañar a pueblos y comunidades originarias y campesinas con falsas promesas de “desarrollo” y “bienestar”. Promete miles de empleos (sin decir que serían empleos temporales y serviles) como albañiles, peones, jornaleros, sirvientas, recamareras, meseras e incluso sexoservidoras.

Por su parte, el gobierno actual continúa promoviendo y subsidiando (como lo hiciera antes el PRI con Salinas de Gortari, Zedillo y Peña Nieto o como hiciera el PAN de Fox y Calderón) la participación, intervención e inversión de grandes empresarios supuestamente mexicanos como Carlos Slim (dueño de Telmex, Telcel, Internet Infinitum, entre otras empresas constructoras y mineras), Salinas Pliego (dueño de TV Azteca, Elektra, Coppel y Banco Azteca) ó Jorge Larrea (dueño de grandes empresas mineras en el norte de México), así como promueve y subsidia a poderosas empresas multinacionales. Dichas acciones continúan agravando la ruptura del tejido social, depredando o privatizando la naturaleza y destruyendo las economías y culturas locales.

Este modelo socioeconómico neoliberal polarizante y altamente discriminador que amenaza con someter cada vez más al Istmo, ya ha marginado a una gran población originaria y campesina. Por su parte, el modelo de desarrollo tecnológico




industrial, además del agroindustrial, ha provocado en la zona muchas catástrofes ecológicas y sociales, como por ejemplo:

- La zona industrial del corredor Minatitlán-Coatzacoalcos, considerada una de las áreas con mayor índice de contaminación del aire, suelo y agua en todo el país.
- Lo anterior ha provocado la muerte total de toda la cuenca media y baja del Río Coatzacoalcos y la contaminación con chapopote y aceite de miles de hectáreas cubiertas de milpas, acahuales y potreros, totalmente improductivas al día de hoy.
- En cuanto a la ciudad y puerto de Salina Cruz, Oax. y zonas aledañas, igualmente se arrasó con comunidades binizaá (zapotecas), ikoots (huaves) y chontales, junto con sus humedales, sus selvas bajas y medianas, así como con su cultura, cosmovisión, formas de vida y de producción (milpas y solares) mismas que se trabajaban familiarmente y con respeto a la Madre Naturaleza.
- Cerca de medio millón de hectáreas de selvas lluviosas medianas y altas de la zona Tuxtlas-Acayucan-Las Choapas, Ver. han sido totalmente arrasadas y transformadas en pastizales para ganadería extensiva, plantaciones de hule, eucalipto, melina y palma camedor, incluyendo lo que fue de la selva de Uxpanapa donde con financiamiento del Banco Mundial en menos de cuatro años (1974-1978) fueron arrasadas con maquinaria pesada cerca de 110 mil hectáreas de selva alta, con el pretexto de “entregarles tierras listas para el cultivo” a las miles de familias chinantecas desplazadas forzosamente de su territorio por la construcción de la presa Cerro de Oro. Cabe mencionar que los

cultivos agrícolas mecanizados que pretendieron imponer suponían la utilización de maquinaria agrícola como tractores, sembradoras y cosechadoras, totalmente inapropiadas para las condiciones ambientales y socioculturales.

- A partir del 2000, pero sobre todo del 2007 (periodo de Felipe Calderón), utilizando falsas promesas de empleos y de obras sociales así como engaños fraudulentos con la firma de leoninos contratos de “arrendamiento” (25-50 años), empresas multinacionales (Ibedrola, ENDESA, Unión FENOSA, GAMESA, PRENEAL-Mareña Renovable, Renovalia Energy, FEMSA-CocaCola, Bimbo, Oxxo, entre otras) fueron expandiéndose en la zona sur del Istmo Oaxaqueño (Juchitán, La Ventosa, Unión Hidalgo, La Venta), implementando “Parques Eólicos” y privatizando brutal e impunemente el bien común aire-viento y con ello, devastando selvas bajas, secando humedales, lagunas y pantanos naturales, contaminando suelos, arroyos y mantos freáticos, afectando gravemente los sitios de paso y anidamiento de aves migratorias, rompiendo el tejido social comunitario al dividir comunidades y familias enteras y al corromper autoridades municipales, ejidales y comunales. Además, han afectando la salud emocional de poblaciones locales vecinas a los miles de los cada vez más gigantescos ventiladores aereogeneradores instalados en la zona del país con la mayor presencia de constantes vientos de 100 kms/hora en promedio y con una fuerza inusitada que puede llegar hasta 200/230 kms/hr.

LA RESISTENCIA



Son ya 98 municipios los hoy afectados por el Corredor y Tren Interoceánico, 46 en Oaxaca, 33 en Veracruz, 14 en Chiapas y 5 en Tabasco. Los 12 Pueblos Originarios y el Pueblo Negro, poseedores de la mayoría de los territorios de estos 98 municipios han anteriormente levantado persistentes movimientos de resistencia y construido organizaciones sociales en defensa de su territorio y sus recursos naturales. Entre estas organizaciones encontramos:

- El movimiento de zoque popolucas y nahuas del sur de Veracruz, que entre 1987 y 1984 se opuso a la construcción de La Laguna del Ostión como puerto industrial.
- La Coalición Obrera Campesina Estudiantil del Istmo (COCEI), que surge a fines de los años setenta en Juchitán, Oax., en defensa de sus tierras y su cultura zapoteca.
- La Unión de Comunidades Indígenas de la Zona Norte del Istmo (UCIZONI), organización mixe-zapoteca que surge con el fin de defender los derechos indígenas.
- El Consejo Indígena de Uxpanapa (CIUX) en Veracruz, compuesto por pueblos chinantecos reacomodados forzosamente por la construcción de la presa Cerro de Oro.
- Los ejidos campesinos y originarios de la Sierra de Santa Martha, Ver., quienes tras una intensa lucha por evitar plantaciones de eucalipto se organizaron para crear un proyecto de desarrollo comunitario y conservación ecológica.
- Comunidades originarias de la Sierra Mixe baja y alta, con una fuerte tradición de lucha en defensa de su tierra y su cultura, agrupados muchos de ellos en la organización Servicios del Pueblo Mixe (SerMixe).

- Las comunidades y municipios originarias de Santa María y San Miguel Chimalapa, con una larga experiencia de lucha en defensa de su territorio y sus bienes naturales, cuya movilización pacífica pero tenaz y capacidad de alianzas ha echado abajo ambiciosos proyectos desarrollistas como una autopista, un Complejo Industrial Forestal y un Complejo Hidrológico ideado para cinco represas hidroeléctricas, e incluso la imposición de una Reserva de Biosfera sobre su territorio ancestral (el más biodiverso y mejor conservado de México).
- El Ejército Zapatista de Liberación Nacional (EZLN). Cabe resaltar el foro “El Istmo no se Vende” (Oax. 5 de febrero, 2006) en la comunidad Mixe Boca del Monte, a la que asistieron pueblos Ayuukjä’äy (pueblo de la lengua florida, mixe), Binnigulaza (padres de la raza, zapoteco), Ñuusavi (pueblo de la lluvia, mixteco), Tsa ju jmi (gente de palabra antigua, chinanteco), Ikoots (nosotros mismos, huave), Angpon (los que hablan la lengua, zoque chimalapa) y Homshuk (hijos del dios del maíz, zoque popoluca), siendo uno de los actos públicos más concurridos de la llamada “Otra campaña”. En este foro, el ahora difunto Subcomandante Marcos denunció el proyecto transistmico como la creación de una "nueva frontera para los gringos" y una manera de crear servidumbre en la región, advirtiendo que llenaría al Istmo de prostíbulos, maquiladoras y zonas turísticas para ricos, despojando a los pueblos de sus tierras y a la naturaleza de sus invaluable riquezas.
- La Asamblea de Pueblos Indígenas del Istmo en Defensa de la Tierra y el Territorio (APIIDTT) fundada en 2009, en el marco de la lucha de los pueblos y comunidades originarias y

campesinas Binizaá (zapotecas) e Ikoots (huaves), en contra del establecimiento de Parques Eólicos propiedad de empresas multinacionales sobre territorios originarios de las zonas de Juchitán, la Ventosa, Unión Hidalgo, San Mateo del Mar y San Dionisio del Mar, entre otros. La APIIDTT agrupa hoy a decenas de comunidades, colectivos indígenas, movimientos locales de resistencia en contra de parques eólicos y de minas y en defensa del Istmo de Tehuantepec.

- El Proceso de Articulación de la Sierra de Santa Marta del Sur de Veracruz, integrada por comunidades y colectivos Nahuas y Zoque popolucas y principal foco de resistencia actual en el sur de Veracruz, con una amplia participación de jóvenes y mujeres originarias, quienes se agrupan alrededor de un Centro de Derechos Humanos, una radio comunitaria autónoma y un proyecto de nutrición y salud comunitaria.
- El Congreso Nacional Indígena (CNI), que en la Asamblea Nacional e Internacional del CNI, Concejo Indígena de Gobierno (CIG), Redes de Resistencia y Rebeldía, Organizaciones y Colectiv@s (Juchitán, Oax. 6, 7 y 8 de septiembre del 2019) denunciaron *“...la voracidad de los que se sienten dueños y mandones en nuestros territorios, aquellos que manejan los grandes capitales, usando como facilitadores a los gobiernos municipales y estatales de todos los partidos y que desde el actual gobierno federal simulan consultas y entran con sus tentáculos en nuestras comunidades engañando a algunas autoridades comunitarias, tratando de imponer la privatización de la tierra y del agua, ofreciéndonos la idea de un falso “desarrollo”, que en los hechos pretende destruir la fuerza de nuestras Asambleas, de nuestra*

organización comunitaria y desarticular nuestras resistencias”...”... Con la mentira de querer erradicar la pobreza del sur de México, el gobierno de López Obrador en pleno contubernio con mafias empresariales, la delincuencia organizada y los partidos políticos de todos los colores, retoma el viejo sueño de Porfirio Díaz, y los planes de todos los gobiernos neoliberales desde Salinas de Gortari, ofreciendo el territorio nacional al capital global..”, ”...(con) un monstruoso conjunto de proyectos de depredación ambiental, territorial y social con minería, hidroeléctricas, agroindustrias, corredores industriales, gasoductos, oleoductos, fracking, parques eólicos, paneles solares empresariales a gran escala, etc. que forman parte de la infraestructura que se pretende imponer para el saqueo de los bienes naturales (petróleo, minerales, bosques, selvas, viento, ríos, lagos y mares) y la sobreexplotación de mano de obra de nuestros pueblos de México y Latinoamérica para entregar nuestros territorios al gran capital transnacional, destruyendo la biodiversidad y agudizando la catástrofe climática global”¹

1 <https://www.congresonacionalindigena.org/2019/09/09/declaratoria-final-de-la-asamblea-nacional-e-internacional-del-congreso-nacional-indigena-concejo-indigena-de-gobierno-redes-de-resistencia-y-rebeldia-organizaciones-y-colectivs-el-istmo/>

LUENO MULTIMILLONARIO TRANSNACIONAL Y FALSAS CONSULTAS

La inversión corporativa multinacional que intenta “desarrollar” la zona del Istmo de Tehuantepec en realidad beneficiaría a poderosas empresas transnacionales extranjeras y a gobiernos de los países más ricos y/o expansivos del mundo, como son Estados Unidos, Alemania, Inglaterra, China, Japón y Corea del sur).

Este monstruoso megaproyecto tiene, previamente ubicadas desde 1996 las áreas y proyectos “detonadores” de la inversión privada multinacional a nivel estado, municipio y comunidad. Las principales ciudades contempladas para la inversión extranjera directa a través de parques industriales en Veracruz son Coatzacoalcos, Minatitlán, Cosoleacaque, Acayucan y Agua Dulce, en Oaxaca son Juchitán, Salina Cruz, Tehuantepec, Matías Romero e Itepec, y en Chiapas con la posibilidad de que el robo se extienda a Arriaga, Cintalapa y Tonalá.

Los siguientes, son algunos proyectos económicos paralelos al eje central que es el tren bala de carga, decretado por el presidente López Obrador como zonas libres/francas (con rebaja ó exención de impuestos y servicios básicos subsidiados: terrenos urbanizados, agua, electricidad, etc) para todas las empresas que inviertan en el Istmo:

- Dragado profundo del suelo marino en Coatzacoalcos y Salina Cruz, con ampliación de los muros rompeolas y escolleras, dañando irreversiblemente los riquísimos ecosistemas marinos de ambos océanos, especialmente el del Golfo de Tehuantepec, junto con las lagunas costeras Superior e Inferior, territorio y hábitat del pueblo pescador Ikoots (Huave).
- Modernización y automatización de los sistemas de carga y descarga de buque-tanques petroleros y buques mercantes, a través de gigantescas grúas y sistemas de contenedores de carga.
- Una autopista paralela al tren bala con un corredor industrial de maquiladoras, armadoras automotrices y de maquinaria, plantaciones forestales comerciales (como palma africana, hule, eucalipto y melina), frutales (como limón persa) y cultivos de exportación (como soya y sorgo).
- Más concesiones mineras.
- Más Parques eólicos e instalación de plantas eléctricas.
- Mayor extracción petrolera (abriendo nuevos yacimientos bajo explotación convencional y otros bajo sistema de *fracking*).
- Tendido de nuevos gasoductos y oleoductos y otros derivados, entre las refinerías de Minatitlán, Ver., Salina Cruz, Oax. y Dos Bocas, Tabasco.
- Sistema de tráilers de contenedores de carga, para el traslado de mercancías, bienes y productos naturales a los dos puertos.

Todo ello ocultando toda la información verídica y puntual sobre dicho megaproyecto de megaproyectos a los pueblos originarios, al pueblo negro del Istmo y al propio pueblo mexicano. Realizando el gobierno actual falsos procesos regionales de “consulta” sin


información previa, amplia y comprobable, sin dar voz a expertos y organizaciones disidentes, sin respetar las formas y mecanismos establecidos por los usos y costumbres de esos pueblos originarios y engañando a los escasos participantes mediante convocatorias para otorgar “Programas de Apoyo”.

Tan han sido falsas dichas “Consultas” que Jan Jarab quien hasta hace poco fuera el Representante en México de la Oficina de la Alta Comisionada de las Naciones Unidas para los Derechos Humanos (ONU-DH) cuestionó públicamente y por escrito la legalidad y legitimidad de dichos procesos:

“...México tiene una nueva oportunidad de reflexionar si quiere continuar con estas políticas. Si quiere que la gente que hoy trabaja su tierra siga convirtiéndose en los trabajadores de limpieza de grandes hoteles, para servir a los ricos. Si se desea perpetuar una forma de desarrollo que trae consigo flujos de drogas y violencia, como se ha visto en Acapulco o Cancún, o si va apoyar a las comunidades para que éstas escojan su propio modelo de desarrollo, como lo dice la Declaración de los derechos de los pueblos indígenas...”

“...Reflexionemos: ¿de verdad es consulta indígena cuando no es ni previa, ni libre, ni informada, ni culturalmente adecuada, como exigen los estándares internacionales? ¿A qué sirve la consulta que divide a las comunidades indígenas en los buenos que aceptan –pequeños– beneficios y los problemáticos que siguen defendiendo su tierra, bosque, enfrentándose a la criminalización, a todo el poder político y económico? Y ¿a qué sirve una consulta si no se respeta su derecho al consentimiento?...”²

2 Jan Jarab, “Qué futuro hay para los pueblos indígenas? - La Jornada, noviembre 24, 2019



UN MURO SIN TABIQUES

Pocas personas saben que apenas once días después de haber sido declarado como presidente (12 de julio de 2018), López Obrador escribió y envió una carta personal³ al presidente de EUA (Donald Trump), en cuyas páginas 3 y 4 le ofrece el Istmo de Tehuantepec con todas sus riquezas para la total inversión extranjera, además de un tren bala de carga y la modernización de los puertos de Salina Cruz y Coatzacoalcos.

Este ofrecimiento de tierras, territorios, madre naturaleza y soberanía nacional, va muy de la mano con el plan de Trump, con el de los partidos ultraconservadores y de empresas multinacionales de construir un imponente muro a todo lo largo de los 3,000 kms. de frontera (desde Nuevo Laredo, Tamaulipas hasta Tijuana, Baja California) para contener la migración hacia EUA de familias pobres indocumentadas provenientes de Centroamérica, el Caribe y de México mismo.

Es ahí que el Megaproyecto del Istmo de Tehuantepec, con su tren interoceánico de carga al servicio del comercio mundial y su corredor de parques industriales con cuantiosas inversiones transnacionales, juega el papel de “muro sin tabiques”, utilizando una masiva militarización de la región para proteger y garantizarle a inversionistas y gobiernos ricos “paz social y control político” a lo largo de los casi 350 kms. que tiene la cintura de la nación.

3 <https://lopezobrador.org.mx/wp-content/uploads/2018/07/Carta-firmada.pdf> "

El Istmo de Tehuantepec constituiría (y constituye desde hoy, con más de 25 mil elementos de la llamada Guardia Nacional presentes en la zona) una barrera infranqueable para el paso de las miles de familias migrantes indocumentadas que huyen de sus países por la injusticia e inequidad prevaleciente y tratan de cruzar el país en busca “del sueño americano”. Además, este panorama se multiplicará en los próximos años debido a catástrofes tanto sociopolíticas como climáticas cada vez más intensas en toda Latinoamérica y el Caribe.



DECLARACIÓN ATENTADO CONTRA LA VIDA

El Megaproyecto del Istmo de Tehuantepec (Corredor y Tren Interoceánico) es un atentado contra la vida.

Por ello, declaramos que:

Este megaproyecto no sería en beneficio de los pueblos originarios ni negros, ni del pueblo mexicano, ni del país.

De permitirlo, se entregaría el control de todo el territorio del Istmo de Tehuantepec a empresas, a transnacionales y a gobiernos ricos, apoyados por la fuerza militar.

No incentivaría la autosuficiencia local ni regional.

No favorecería la autonomía ni la autogestión de pueblos y comunidades.

No formentaría la producción agroecológica diversificada, ni la restauración de suelos y bosques degradados.

No fomentaría la autosuficiencia local ni la soberanía alimentaria.

No transportaría pasajeros ni productos locales.

No fortalecería el tejido social ni seguridad de nuestras familias.

Destruiría nuestra cultura y nuestro tejido social comunitario.

Contaminaría gravemente los suelos, los ríos y manantiales, los mares y el aire de nuestros territorios.

Agravaría el cambio climático de toda la región, haciendo imposible las siembras de milpas, provocando sequías e inundaciones, entre otras problemáticas ecológicas.

Fomentaría el alcoholismo, la drogadicción, la prostitución, los feminicidios y la violencia en nuestras familias.

Incentivaría choques con nuestros hermanos-as migrantes indocumentados-as, pobres y explotados-as como nosotros-as.

En resumen se trata de la entrega de nuestros territorios, de la destrucción de nuestra Madre Naturaleza y de nuestras culturas, de la disolución de nuestras familias, de la entrega de nuestra Soberanía Nacional y nuestra Vida misma al capitalismo internacional para su enriquecimiento voraz.



EL ISTMO LIBRE

En un mundo en el que el sistema productivo y económico, y el supuesto “desarrollo” y “modernidad” que se han ido imponiendo a nivel mundial nos están encaminando a la sexta destrucción masiva de todas las especies vivas -árboles, animales, plantas, ríos y mares- incluyéndo a la especie humana, te invito a reflexionar la siguiente pregunta:

¿Qué futuro quieres para el Istmo de Tehuantepec?

Escríbelo:

Dibújalo:



**LUCHAMOS POR UN FUTURO
BUENO PARA EL ESTIJO DE
TEHUANTEPEC**



El Ecomún es un vale que se puede utilizar para comprar a prosumidores-as de redes de multitrueques, mercados solidarios y pequeños productores-as. El objetivo de este vale es fortalecer una mesoeconomía solidaria, y por tanto no capitalista, basada en el cuidado de las personas y el equilibrio con los ecosistemas, que además surge por la experiencia de 25 años promocionando monedas comunitarias.

El Ecomún se emite transformando dinero tóxico (producto de un sistema financiero que ha operado a través de la especulación, la usura y la guerra, provocando desastres ecológicos y profundas desigualdades) por vales Ecomún. Estos vales son ofrendados a personas que cuidan y defienden los ecosistemas o crean alternativas de vida, a quienes llamamos Militantes Ecosistémicos-as. Lo-as Militantes Ecosistémicos-as compran con los vales Ecomún en las redes de economía solidaria. A su vez los-as Prosumidores-as, que son productores-as y al mismo tiempo consumidores-as de sus propias redes, usan los vales Ecomún para intercambiar entre ellos sus productos o servicios.

De esta manera creamos un doble efecto positivo: fortalecemos la economía entre Prosumidores-as (mientras haya más intercambios que satisfagan necesidades, más riqueza se genera) y apoyamos a los-as Militantes Ecosistémicos-as que han dedicado su vida a defender un territorio o promover el buen vivir.

El vale Ecomún tiene una reserva de dinero, es decir, cada vale emitido tiene en reserva un peso que sacamos de circulación. Esta reserva es creada a partir de las donaciones de Conversores,-as; personas que se comprometen a crear esta economía ecosistémica y ofrecen mensualmente un aporte en dinero.

Si quieres ser parte de esta iniciativa participa como:

- Conversor-a, haciendo una donación.
- Prosumidor-a, aceptando ecomunes por tus productos.
- Consumidor-a solidario-a, comprando en la red de prosumidores-as.
- Promotor-a estudiando y promoviendo este tipo de economía.

Contáctanos

compartir.conjuntar@vida-digna.org.mx

<http://vida-digna.org.mx/compartir/>



